


Anjouan







Alliance Mondiale contre
le Changement Climatique
aux Comores

Intrusion marine

 Risque fort, de 0 à 20 m :
54% des zones urbaines et des villages,
60% du réseau primaire,
50% du réseau secondaire.

Routes

-  Réseau primaire, risque fort
-  Réseau secondaire, risque fort
-  Réseau primaire, risque faible
-  Réseau secondaire, risque faible

